



ФОНД  
ДЕРЖАВНОГО  
МАЙНА  
УКРАЇНИ

27.01.2021

# Мала приватизація

Інформаційний бюлетень

■ Більше аукціонів на [privatization.gov.ua](http://privatization.gov.ua)

# Бокс на території автотранспортного виробничого об'єднання



Донецька область, м. Світлодарськ,  
вул. Енергетиків, буд. 101



Бокс на території автотранспортного виробничого об'єднання загальною площею 1440,0 м<sup>2</sup>. Висота будівлі 5,05 м; рік побудови 2001; фундамент бетонний, стіни, перегородки цегляні, перекриття – залізобетонні плити, стальна ферма, підлога – бетон. Технічний стан конструктивних елементів об'єкта приватизації задовільний.



05.02.2021




Взяти участь  
в аукціоні




Інформація  
про об'єкт

€427 500

# Єдиний майновий комплекс дитячого оздоровчого табору «Голубок»


 Донецька область, м. Святогірськ,  
вул. Івана Мазепи, 29


 У складі ЄМК 44 одиниці основних засобів, з них: 18 од. - будівлі та споруди, 14 од. - машини та обладнання, 9 од. - побутові машини та обладнання, 3 од. - інше. Тип табору - позаміський заклад оздоровлення та відпочинку.

Земельна ділянка під об'єктом окремо не виділена.




 05.02.2021


 Взяти участь  
в аукціоні

 Інформація  
про об'єкт

**€2 412 000**


# Державний пакет акцій, що належить державі у статутному капіталі ПрАТ "Іста-Центр"


 м. Дніпро, вул. Курсантська, 30

 Пакет акцій у розмірі 21,5524% статутного капіталу ПрАТ "Іста-центр", яке знаходиться за адресою: 49051, м<sup>2</sup>. Дніпро, вул. Курсантська, 30 (код за ЄДРПОУ 23073489). Статутний капітал ПрАТ "Іста-центр" складає 128171 тис. грн. Номінальна вартість пакета акцій – 27 623 900 грн.

Основними напрямками та предметом діяльності підприємства є виробництво батарей і акумуляторів. Заводи ISTA мають можливість виробляти близько 5-5,5 мільйонів батарей, що дозволяє займати лідируючі позиції на ринку акумуляторів.

 08.02.2021


 Взяти участь  
в аукціоні


 Інформація  
про об'єкт

**€18 850 000**




# Адміністративна будівля


 Херсонська обл.,  
м. Берислав, вул. Конотопської перемоги  
(Червоноармійська), 68а.

 До складу об'єкта входять: одноповерхова будівля 1980 року побудови, гараж, туалет, залізобетонна огорожа. Фундамент - бутобетон, стіни - бетонні, перекриття дерев'яне. Підлога - дерев'яна, дах - шифер. Вікна металопласт, двері з дерева. Загальна площа об'єкта складає 135 м<sup>2</sup>. Об'єкт знаходиться на балансі Головного управління Держпродспоживслужби в Херсонській області (код за ЄДРПОУ 40408678).



 08.02.2021


 Взяти участь  
в аукціоні


 Інформація  
про об'єкт

**€438 653**




# Об'єкт незавершеного будівництва – житловий будинок


 Київська область, м. Переяслав, вул. Героїв Дніпра, 37-А

 Об'єкт являє собою окремо розташований недобудований багатоквартирний двоповерховий житловий будинок. Стіни будинку зведені, матеріал стін – цегла. Дах змонтований, покрівля – шифер. Оздоблення віконних та дверних отворів не здійснювалося. Внутрішні та зовнішні оздоблювальні роботи не проводились. Комунікації та відповідне інженерне обладнання відсутні. Територія поруч не впорядкована. Рівень будівельної готовності: 59%.




 09.02.2021


 Взяти участь  
в аукціоні

 Інформація  
про об'єкт

**€747 200**


# Лабораторно-експериментальний корпус


 м. Київ, вул. Алма-Атинська, 8

 Об'єкт незавершеного будівництва розташований на земельній ділянці 0,2847 га та складається з 9-ти поверхової залізобетонної будівлі лабораторного корпусу та прибудованого до неї одноповерхового експериментального цеху.

Площа забудови - 1 894,3 м<sup>2</sup>, розмір земельної ділянки, на якій розташований об'єкт - 0,46 га. Щільність забудови - 40%. Загальна корисна площа приміщень - 5 769,58 м<sup>2</sup>. Загальний будівельний об'єм будівлі - 32 540,40 м<sup>3</sup>.

 10.02.2021

 Взяти участь  
в аукціоні


 Інформація  
про об'єкт

**€18 637 200**





# Нежитлові будівлі

 Житомирська обл., Ємільчинський р-н, смт Яблунець,  
вул. Героїв Майдану, 80

 Двоповерхова цегляна адміністративна будівля загальною площею 149,0 м<sup>2</sup>, одноповерхова цегляна будівля гаража загальною площею 141,5 м<sup>2</sup>, одноповерхова цегляна будівля сараю загальною площею 29,7 м<sup>2</sup> та уборна. Фундамент-кам'яний, стіни та перегородки – цегляні, перекриття дерев'яні, дах – азбофанера, віконні та дверні пройоми – дерев'яні, частково відсутні. Об'єкт за призначенням не використовується. Фізичний стан задовільний.

 12.02.2021

 Взяти участь  
в аукціоні


 Інформація  
про об'єкт




€102 124




# Нежитлова будівля


 Дніпропетровська обл., м. Кривий Ріг,  
вул. Бірюзова, 2А.

 Об'єкт є окремо розташованою нежитловою чотириповерховою будівлею з підвалом та прибудовою, загальною площею 1849,7 м<sup>2</sup>, ганками, огорожею, замощенням. Фундамент - кам'яний, стіни - шлакоблок, перегородки - цегляні, міжповерхові перекриття - залізобетонні плити, підлога - лінолеум, дошки, керамічна плитка, покрівля даху - м'який рулон, сумісний з перекриттям. Об'єкт розташований на земельній ділянці площею 0,2148 га. Рік побудови - 1962.




 15.02.2021


 Взяти участь  
в аукціоні

 Інформація  
про об'єкт

**€697 464**


# Лабораторний корпус


 м. Київ, вул. Антоновича, 180

 Лабораторний корпус (виробнича будівля) знаходиться у Голосіївському районі міста Києва. Загальна площа 74,6 м<sup>2</sup>. Лабораторний корпус представляє собою двохповерхову будівлю, яка побудована у 1971 році. Дана будівля перебуває в оренді на підставі договору оренди від 26.07.2017 № 209.



 15.02.2021


 Взяти участь  
в аукціоні

 Інформація  
про об'єкт

**€673 960**

# Адміністративна будівля


 м. Київ, пров. Руслана Лужевського, 3


 Адміністративна будівля знаходиться на балансі Державної наукової установи "Український інститут науково-технічної експертизи та інформації".

Загальна площа 429,7 м<sup>2</sup>.

Об'єкт представляє собою триповерхову будівлю, яка побудована у 1971 році. Дана будівля перебуває в оренді на підставі договору оренди від 26.07.2017 № 209. Строк дії договору оренди до 26.07.2037 року.

 15.02.2021

 Взяти участь  
в аукціоні


 Інформація  
про об'єкт

**€ 7 350 320**





# Адміністративна будівля

 м. Київ, пров. Руслана Лужевського, 3

 Адміністративна будівля знаходиться у Голосіївському районі міста Києва. Загальна площа 1730, 2 м<sup>2</sup>. Будівля представляє собою п'ятиповерхову будівлю, яка була побудована 1938 році. Дана адміністративна будівля перебуває в оренді на підставі договору оренди від 26 липня 2017 року №209.

 15.02.2021

 Взяти участь  
в аукціоні


 Інформація  
про об'єкт


**€73 476 310**





# Нежитлова будівля


 Київська область, м. Васильків,  
вул. Грушевського, 1


 Об'єкт малої приватизації являє собою окремо розташовану одноповерхову нежитлову будівлю загальною площею 262,3 м<sup>2</sup>. Рік побудови – 1973.

Будівля капітальна, складної конфігурації у плані. Має 2 окремі входи, що формують окремі групи приміщень, які з'єднуються між собою. З фасадної частини по усій довжині натягнутий великий банер. Основні конструктивні елементи будівлі: фундамент – бетонний; стіни – дерев'яні обкладені цеглою; покрівля – шифер; отвори – дерев'яні. Будівля розташована в центральній частині міста Васильків на розі проїзду вул. Соборної та вул. Грушевського.




 16.02.2021


 Взяти участь  
в аукціоні

 Інформація  
про об'єкт

**€ 203 400**

# Єдиний майновий комплекс державного підприємства "Центр-Сервіс"

 м. Київ, вул. Інститутська, 16.

 До складу єдиного майнового комплексу входять: 3 нежитлові приміщення загальною площею 769,5 м<sup>2</sup>, обладнання для салону краси та пошивочних майстерень – 26 од.; касові апарати, комп'ютери, меблі – 23 од.; кондиціонери, вивіска – 3 од. Загальна площа земельних ділянок: 821,82 м<sup>2</sup>.


Основний вид діяльності, відповідно до Статуту:


14.13 – Виробництво іншого верхнього одягу.

Обсяг реалізації продукції (робіт, послуг) за період 2017-2019 та 11 місяців 2020 – 7 409 тис. грн.




 17.02.2021


 Взяти участь  
в аукціоні

 Інформація  
про об'єкт


**€28 892 000**


# Частина нежитлової будівлі

 Полтавська обл., м. Лубни,  
пров. Верстатобудівників, 19.

 Частина нежитлової двоповерхової будівлі, загальною площею 123,9 м<sup>2</sup>, знаходиться на першому поверсі двоповерхової будівлі. Нежитлова будівля збудована в 1972 році, знаходиться в центральній частині міста Лубни. Нежитлова будівля збудована з цегли, фундамент - бутобетон, покрівля - рулонобітум, перекриття - з/б плити, підлога - лінолеум. В будівлі є газове опалення (котел), електрика та водопровід, каналізація відсутня. Приміщення потребує ремонту.

 17.02.2021


 Взяти участь  
в аукціоні


 Інформація  
про об'єкт

**≈583 100**




# Адміністративна будівля з терасою


 Херсонська область, смт Іванівка,  
вул. Молодіжна, 1.

 Об'єкт є адмінбудівлею 1962 року побудови з терасою. Стіни - камінь ракушняк. Підлога - дерев'яна, лінолеум, дах - дошки, шифер. Вікна та двері з дерева. Об'єкт знаходиться на утриманні Головного управління Держпродспоживслужби в Херсонській області.



 18.02.2021

 Взяти участь  
в аукціоні


 Інформація  
про об'єкт

**€783 064**




# Група інвентарних об'єктів


 Львівська обл., м. Борислав, вул. Дрогобицька, 721

 Група інвентарних об'єктів у складі: приміщення колишнього медпункту площею 131,3 м<sup>2</sup>, санпропускник до їдальні загальною площею 31,2 м<sup>2</sup>, теплиця загальною площею 93,5 м<sup>2</sup>, овочесховище, за адресою: Львівська область, м. Борислав, вул. Дрогобицька, 721. Об'єкт зареєстровано. Номер документу про реєстрацію: 1409630746103. Дата реєстрації: 10.11.2017.



 18.02.2021

 Взяти участь  
в аукціоні

 Інформація  
про об'єкт

**€327 475**

# Приміщення контори

 м. Львів, вул. Лемківська, 9


 Приміщення контори площею 180,3 м<sup>2</sup>.


Об'єкт розташований на земельній ділянці площею 0,0701 га, що перебуває в постійному користуванні Львівської обласної державної хлібної інспекції (статус юридичної особи - припинено).

Цільове призначення (використання) земельної ділянки: обслуговування будівель контори та побутових приміщень. Кадастровий номер земельної ділянки: 4610137500:03:001:0008. Окремо земельна ділянка не виділена.




 18.02.2021


 Взяти участь  
в аукціоні

 Інформація  
про об'єкт

**€2 419 581**


# Адміністративна будівля


 Волинська обл., м. Ковель,  
вул. Драгоманова, 22

 Об'єктом є третій поверх будівлі, побудованої у 1989 році. Фундамент будівлі бутобетонний, стіни цегляні, перекриття залізобетонні, покрівля рулонна, підлога – дошка та плитка. З інженерного обладнання в адміністративній будівлі наявні водопровід, каналізація, електроенергія, опалення централізоване. Об'єкт балансоутримувачем не використовується. Загальна площа 367,5 м<sup>2</sup>.




 18.02.2021


 Взяти участь  
в аукціоні

 Інформація  
про об'єкт

**€30 243**

# Об'єкт незавершеного будівництва


 м. Київ, вул. Волинська, 66-а


 Об'єкт незавершеного будівництва – будівля харчоблоку знаходиться в Солом'янському районі м. Києва та розташований в глибині території колишньої лікарні аеропорту «Київ».

Площа забудови – 517,70 м<sup>2</sup>. Будівля каркасна, триповерхова з мансардою, яка з'єднується з будівлею лікарні переходом. Відстань від будівлі харчоблоку до центру міста (Головпоштамту) – 7 км, до залізничного вокзалу – 5 км, до центрального автовокзалу – 6 км, до аеропорту «Жуляни» – 1 км, річкового порту – 9 км.



 18.02.2021

 Взяти участь  
в аукціоні

 Інформація  
про об'єкт

**€5 179 640**





ФОНД  
ДЕРЖАВНОГО МАЙНА  
УКРАЇНИ

# Ми відкриті до співробітництва та спілкування

## Пресс-служба ФДМУ

☎ (044) 200-30-33

✉ [press@spfu.gov.ua](mailto:press@spfu.gov.ua)

## ФДМУ

f [www.facebook.com/spfu.gov.ua](http://www.facebook.com/spfu.gov.ua)

🐦 [twitter.com/SPFUkraine?lang=uk](https://twitter.com/SPFUkraine?lang=uk)

📌 [t.me/privatization\\_gov\\_ua](https://t.me/privatization_gov_ua)

## Приватизаційне меню

🌐 [privatization.gov.ua](http://privatization.gov.ua)