



INVEST IN CHERKASY REGION

ВАРТО ЖИТИ
ВАРТО ІНВЕСТИВАТИ

WE ARE SKILLFULLY CREATING FUTURE!

МИ ПРАЦЮЄМО КОМАНДНО, БУДУЄМО СИСТЕМНО,
СПІВПРАЦЮЄМО ЧЕСНО!

МИ ПРОФЕСІЙНІ, АМБІЦІЙНІ ТА ТАЛАНОВИТІ!

МИ – КОМАНДА, ЯКА НІКОЛИ НЕ СТОЇТЬ НА МІСЦІ!

ВПЕРЕД І ТІЛЬКИ ВПЕРЕД ДО СВОЄЇ МЕТИ!




НАША МІСІЯ: ЗМІНЮВАТИ СЕБЕ ТА СВІТ НАВКОЛО СЕБЕ

**МАЙСТЕРНО ТВОРЯЧИ
МАЙБУТНЄ!**






ФАКТИ ПРО ЧЕРКАСЬКУ ОБЛАСТЬ

<div>ЗАГАЛЬНА ПЛОЩА</div> <div>20900 км² (3,46% території України)</div>	<div>НАСЕЛЕННЯ</div> <div>1,2 млн осіб</div>	<div>ЩІЛЬНІСТЬ НАСЕЛЕННЯ</div> <div>59 осіб/км²</div>	<div>АДМІНІСТРАТИВНИЙ УСТРІЙ</div> <div>20 районів 6 міст обласного значення</div>
<div>ПРИРОДНІ РЕСУРСИ</div> <div>родючі чорноземи - 54% території області</div> <div>лісовий фонд - 15,4% території області (338,6 тис га)</div> <div>40 родовищ підземних мінеральних та питних вод</div>	<div></div>		<div>ПРОТЯЖНІСТЬ</div> <div>150 км з Півночі на Південь 245 км із Заходу на Схід</div>
<div>ЧАСОВИЙ ПОЯС</div> <div>UTC +2 зимовий час UTC +3 літній час</div>	<div>КОРИСНІ КОПАЛИНИ</div> <div>257 родовищ бурого вугілля, гранітів різних типів, торфів, титанових руд, бентонітів, вторинних каолінів, горючих сланців, гіпсу, 400 родовищ різних глин. Більше - на www.minerals-ua.info</div>	<div>КЛІМАТ</div> <div>помірно-континентальний найхолодніший місяць - січень (-9 °C) найтепліший місяць - липень (+27 °C) опади - 450-520 мм/рік</div>	<div>ТРИВАЛІСТЬ ЖИТТЯ</div> <div>жінки 76 років чоловіки 66 років</div> <div></div>

ЧОМУ ЧЕРКАСЬКА ОБЛАСТЬ



СТРАТЕГІЧНЕ
РОЗТАШУВАННЯ



РОЗВИНЕНА
ІНФРАСТРУКТУРА



КВАЛІФІКОВАНІ
КАДРИ



СПРИЯТЛИВИЙ
БІЗНЕС-КЛІМАТ



КОМФОРТНІ
УМОВИ ДЛЯ
ЖИТТЯ



БАГАТИЙ
ТУРИСТИЧНИЙ
ПОТЕНЦІАЛ



СТРАТЕГІЧНЕ РОЗТАШУВАННЯ

CHERKASY REGION

ТАМ, ДЕ МАЙСТЕРНО ТВОРЯТЬ МАЙБУТНЄ!

ЧЕРКАСЬКА ОБЛАСТЬ – ОСОБЛИВА! ЦЕ – МІСЦЕ НОВИХ МОЖЛИВОСТЕЙ. ЦЕ – СУЧАСНИЙ ЦЕНТР РОЗВИТКУ УКРАЇНИ.

Це – край із величезним потенціалом, де живуть талановиті та відкриті люди.

Це – мегацікава історія, адже саме тут формувалась українська державність та загартовувався козацький дух.

Черкаська область – регіон, який прагне стати сучасним економічним та туристичним центром України. І поступово, проте впевнено, рухається до своєї мети, впроваджуючи сучасні європейські та світові стандарти, вибудовуючи чіткі та прозорі правила гри.

За структурою економіки є АГРАРНО-ІНДУСТРІАЛЬНИМ РЕГІОНОМ.

Має дуже ЗРУЧНУ ЛОГІСТИКУ, адже знаходиться біля НАЙБІЛЬШОЇ В УКРАЇНІ РІЧКИ ДНІПРО, на перетині міжнародних повітряних, транспортних й автомобільних коридорів і великих залізничних вузлів.



ВІДСТАНЬ ДО СТОЛИЦІ УКРАЇНИ МІСТА КИЇВ - 192 км
АВТОМОБІЛЬНІ ШЛЯХИ ЧЕРКАСЬКОЇ ОБЛАСТІ:

E 95 Київ–Одеса

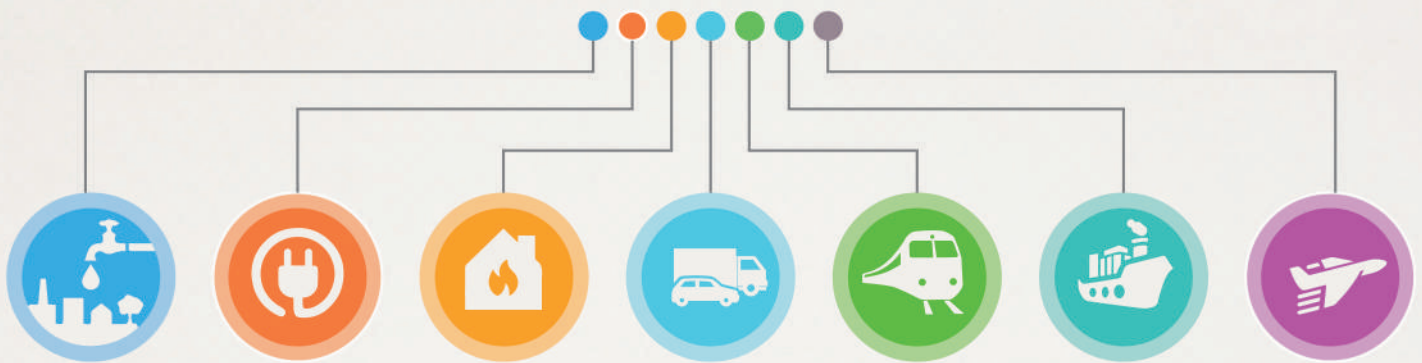
E 50 Стрий–Тернопіль–Вінниця–Кропивницький–Знам'янка

H 08 Бориспіль–Запоріжжя

H 16 Золотоноша–Черкаси–Сміла–Умань

РОЗВИНЕНА ІНФРАСТРУКТУРА

CHERKASY REGION



ВОДОЗАБЕЗПЕЧЕННЯ

1037 РІЧОК
НАЙБІЛЬША РІЧКА – ДНІПРО
(150 км ДОВЖИНА ПО ТЕРИТОРІЇ)



ЕЛЕКТРОЕНЕРГІЯ

- ЗАГАЛЬНЕ ВИРОБНИЦТВО ЕЛЕКТРОЕНЕРГІЇ – 1 млн 621,9 тис кВт год./рік;
- РІВЕНЬ ЕЛЕКТРИФІКАЦІЇ – 100%;
- ТЕХНІЧНО-ДОСЯЖНИЙ ЕЛЕКТРИЧНИЙ ПОТЕНЦІАЛ СОНЦЯ – 1,28 млрд кВт год./рік



ГАЗИФІКАЦІЯ

- РОЗПОДІЛЬНІ ГАЗОПРОВОДИ – 10985,9 км;
- РІВЕНЬ ГАЗИФІКАЦІЇ НАСЕЛЕНИХ ПУНКТІВ – 62%;
- ГАЗОРОЗПОДІЛЬЧІ ПУНКТИ – 353



РОЗВИНЕНА ІНФРАСТРУКТУРА

ТРАНСПОРТ

АВТОТРАНСПОРТ

МІЖНАРОДНІ ТРАНСПОРТНІ КОРИДОРИ:
"КРИТСЬКИЙ № 9" ТА "БАЛТІЙСЬКЕ МОРЕ – ЧОРНЕ МОРЕ"



ЗАЛІЗНИЧНИЙ ТРАНСПОРТ

- 3 ЗАЛІЗНИЧНІ ВОКЗАЛИ ТА 36 ЗАЛІЗНИЧНИХ СТАНЦІЙ;
- ЩІЛЬНІСТЬ ЗАЛІЗНИЧНОГО ПОКРИТТЯ – 30 км КОЛІЙ НА 1 тис км²



РІЧКОВИЙ ТРАНСПОРТ

- 150 км РІЧКОВИХ СУДНОПЛАВНИХ ШЛЯХІВ;
- 3 ПАСАЖИРСЬКІ ТА 2 ВАНТАЖНІ РІЧКОВІ ПОРТИ;
- ВІДСТАНЬ ВІД МОРСЬКИХ ПОРТІВ: м. ОДЕСА – 455 км, м. МИКОЛАЇВ – 317 км, м. ХЕРСОН – 379 км;
- ВАНТАЖОПІД'ЄМНІСТЬ СУДЕН В ЧЕРКАСЬКОМУ РІЧКОВОМУ ПОРТУ – ДО 3000 тонн



АВІАТРАНСПОРТ

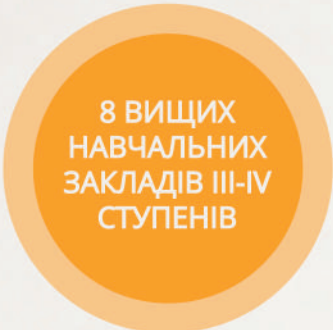
АЕРОПОРТ У м. ЧЕРКАСИ МАЄ МОЖЛИВІСТЬ ПРИЙМАТИ ПОВІТРЯНІ СУДНА КЛАСУ А, В, С, (D – З ДЕЯКИМИ ОБМЕЖЕННЯМИ) ТА ГЕЛІКОПТЕРИ УСІХ ТИПІВ



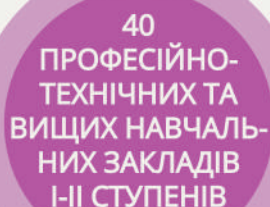
КВАЛІФІКОВАНІ КАДРИ

КВАЛІФІКОВАНІ КАДРИ ЧЕРКАСЬКОЇ ОБЛАСТІ СКЛАДАЮТЬ
БІЛЬШЕ 70% ВІД НАСЕЛЕННЯ РЕГІОНУ. МИ – МОЛОДІ,
ДИНАМІЧНІ, ПРАЦЬОВИТІ ТА ТАЛАНОВИТІ ПРОФЕСІОНАЛИ


В ОБЛАСТІ НАЛІЧУЄТЬСЯ:



8 ВИЩИХ
НАВЧАЛЬНИХ
ЗАКЛАДІВ III-IV
СТУПЕНІВ



40
ПРОФЕСІЙНО-
ТЕХНІЧНИХ ТА
ВИЩИХ НАВЧАЛЬ-
НИХ ЗАКЛАДІВ
I-II СТУПЕНІВ



47 ТИСЯЧ
СТУДЕНТІВ
НА РІК



Наші навчальні заклади застосовують сучасні комплексні підходи до організації навчання, що є запорукою підготовки кваліфікованих фахівців.

Університети та професійно-технічні училища Черкаської області проводять тренінги та впроваджують різноманітні програми у партнерстві з іноземними університетами та коледжами.

КОЖНОГО РОКУ 17 ТИСЯЧ СТУДЕНТІВ СТАЮТЬ
ВИПУСКНИКАМИ НАВЧАЛЬНИХ ЗАКЛАДІВ, З ЯКИХ:



51,7%

ВИПУСКНИКИ
УНІВЕРСИТЕТІВ,
АКАДЕМІЙ, ІНСТИТУТІВ



15,2%

ВИПУСКНИКИ
КОЛЕДЖІВ,
ТЕХНІКУМІВ,
УЧИЛИЩ



33,1%

ВИПУСКНИКИ
ПРОФЕСІЙНО-ТЕХНІЧНИХ
НАВЧАЛЬНИХ ЗАКЛАДІВ

СПРИЯТЛИВИЙ БІЗНЕС-КЛІМАТ



ІНВЕСТУЙ У ЧЕРКАСЬКУ ОБЛАСТЬ ВЖЕ СЬОГОДНІ!

Ми прикладаємо максимум зусиль, аби створити сприятливий інвестиційний клімат, комфортне середовище для започаткування та подальшого розвитку твого бізнесу.

E-GOVERNMENT

- РЕЄСТРАЦІЯ БІЗНЕСУ
ОН-ЛАЙН НА
online.minjust.gov.ua
- ЕЛЕКТРОННА ПОДАТКОВА
ЗВІТНІСТЬ НА
cabinet.sfs.gov.ua
- ПРОСТІ ТА ПРОЗОРИ
ІНВЕСТИЦІЙНІ ПРОЦЕДУРИ

USE



Єдиний державний портал адміністративних послуг poslugy.gov.ua



Єдиний державний реєстр підприємств usr.minjust.gov.ua



ProZorro – електронна система публічних закупівель prozorro.gov.ua



Портал адміністративних послуг Черкаської обл. admin-portal.ck.gov.ua

МИ СТВОРЮЄМО КОМФОРТНЕ ПРОБІЗНЕС СЕРЕДОВИЩЕ:

- ЧЕРКАСЬКА АГЕНЦІЯ РЕГІОНАЛЬНОГО РОЗВИТКУ здійснює супровід та консультування бізнесу, організовує та проводить навчання й семінари-тренінги для підприємців;
- Щороку обласна державна адміністрація спільно із партнерами проводить МІЖНАРОДНИЙ ЕКОНОМІЧНИЙ ФОРУМ, який вже став майданчиком для встановлення ефективних B2B контактів.

КОМФОРТНІ УМОВИ ДЛЯ ЖИТТЯ

ПУНКТ ПРИЗНАЧЕННЯ – ЧЕРКАСЬКА ОБЛАСТЬ:
ПРАЦЮЙ – ЖИВИ – ВІДПОЧИВАЙ!



У Черкаській області безпечно та комфортно. В будь-який куточок регіону можна швидко дістатися різними видами транспорту.



Школи та заклади охорони здоров'я, спортивні клуби, шопінг-моли значно підвищують рівень комфорту та якості життя в області.



Враховуючи різноманіття закладів харчування та житлового фонду (від багатоквартирних будинків до віл і котеджів світового класу) – тут кожен може знайти щось собі до вподоби.



Черкащани мають своє власне Черкаське море. Його площа майже така як і Люксембургу, а на його території могло б вміститися чотири міста Чикаго.



Ми – відкриті, щирі, трудолюбиві та гостинні. Саме це, зазвичай, справляє незабутнє враження на тих, хто колись тут побував чи працював.



Ми надаємо підтримку різним етнічним групам та не маємо релігійних упереджень. У Черкасах найбільший в Європі буддистський храм "Білий Лотос", а місто Умань щоосені перетворюється на центр паломництва хасидів.

БАГАТИЙ ТУРИСТИЧНИЙ ПОТЕНЦІАЛ

ЧЕРКАСЬКА ОБЛАСТЬ – ЦЕНТР РОЗВИТКУ ТУРИЗМУ УКРАЇНИ!



1
національний
дендрологічний
парк




2
театри



100 км
піщані пляжі



61
музейні
заклади



45
зелені садиби



1307
річки



1
філармонія




900+
заклади
громадського
харчування



1
зоопарк



ЗАВІТАЙ ДО
СЕРЦЯ УКРАЇНИ!




300+
сакральні
місця



2
туристичні
інформаційні
центри



незліченно
місця
для селфі



72
готелі та
аналогічні заклади
розміщення



100+
спортивні
об'єкти та
комплекси



9
національні та
державні заповідники



14
тематичні села



Черкащина
туристична
ЗАВІТАЙ ДО СЕРЦЯ УКРАЇНИ!



БІЛЬШЕ ПРО МАНДРИ ЧЕРКАЩИНОЮ НА:

tourismincherkasyregion.gov.ua discover.ck.ua



ОСНОВНІ НАПРЯМКИ РОЗВИТКУ



СІЛЬСЬКЕ ГОСПОДАРСТВО



ПРОМИСЛОВІСТЬ

КУДИ ВАРТО ІНВЕСТУВАТИ



ПЕРСПЕКТИВНІ
НАПРЯМКИ ДЛЯ
ІНВЕСТУВАННЯ



ІНДУСТРІАЛЬНИЙ
ПАРК



ПРОЦЕДУРА
РЕЄСТРАЦІЇ
КОМПАНІЇ



ВАЖЛИВО
ПРО ПОДАТКИ

ТУТ ВАРТО ПОБУВАТИ



ПЕРЛИНИ
ТУРИЗМУ



МІСЦЯ
ВІДПОЧИНКУ

ПРОМИСЛОВІСТЬ

Наші промислові підприємства продовжують нарощувати свої потужності, застосовуючи інноваційні та сучасні технології, що робить їхню продукцію конкурентоздатною. Так, у 2018 році обсяг реалізованої промислової продукції підприємствами Черкаської області склав 2,37 млрд євро, або 70,2 млрд грн (2,8% від загальнодержавних обсягів).

За структурою економіки Черкаська область є аграрно-індустріальною.

Основною складовою промисловості області є виробництво харчових продуктів та напоїв (54,7% від загальнообласного обсягу), хімічної продукції у вигляді засобів захисту рослин, добрив та автохімії (8,2%), фармацевтичних продуктів (5,1%), машинобудування, зокрема автомобілебудування та приладобудування (4,5%).



147 підприємств	Виробництво харчових продуктів і напоїв	20,8%
31 підприємство	Виробництво хімічних речовин і хімічної продукції	8,2%
65 підприємств	Виготовлення виробів з деревини, виробництво паперу та поліграфічна діяльність	24,9%
86 підприємств	Машинобудування	17,7%
28 підприємств	Постачання електроенергії, газу, пари та кондиційованого повітря	
9 підприємств	Виробництво основних фармацевтичних продуктів і фармацевтичних препаратів	10,3%

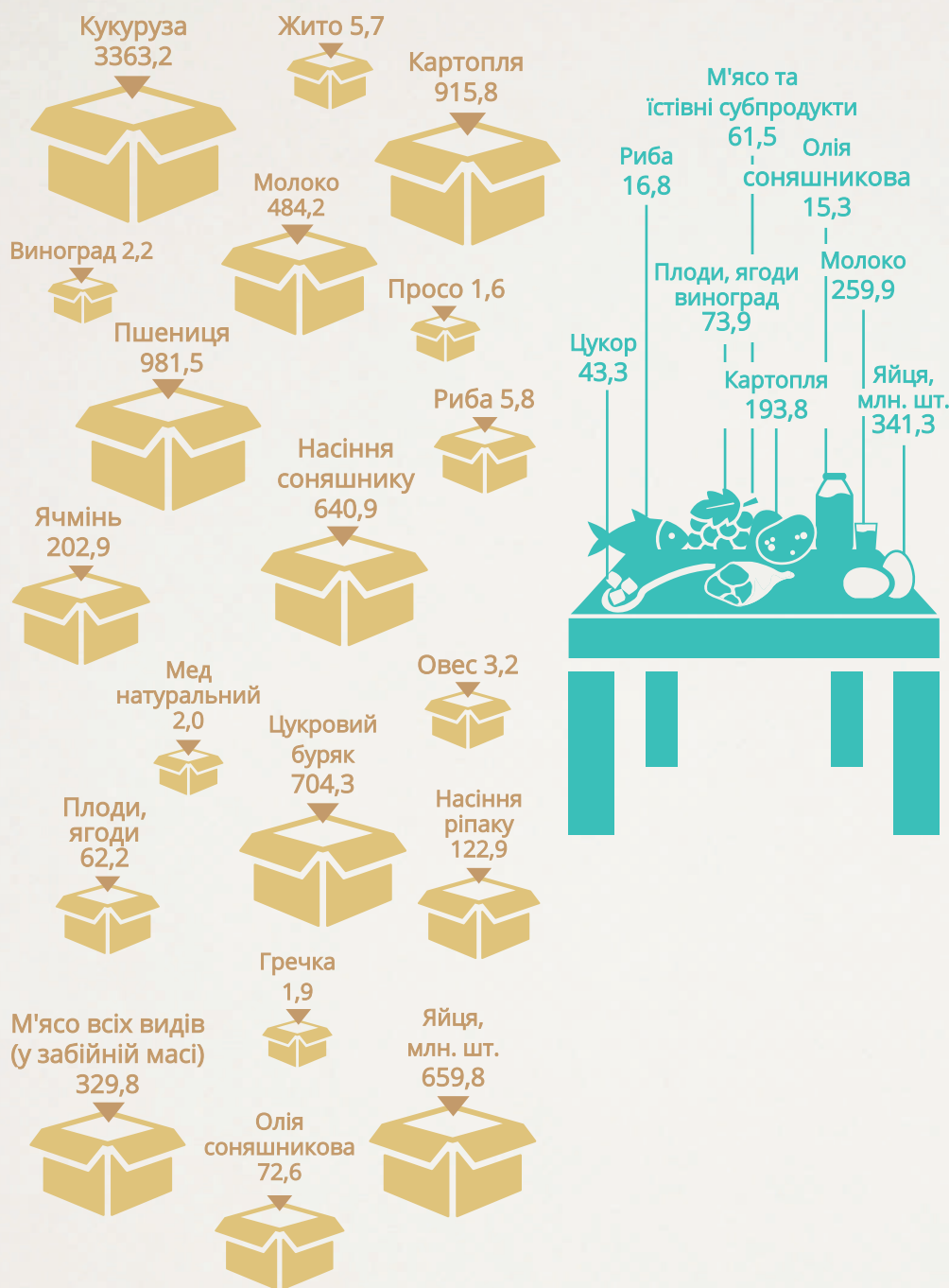
57 підприємств	Виробництво гумових і пластмасових виробів, іншої неметалевої мінеральної продукції	5,3%
65 підприємств	Водопостачання, каналізація, поводження з відходами	10,7%
13 підприємств	Добувна промисловість і розробка кар'єрів	67,1%
64 підприємства	Виробництво готових металевих виробів, окрім машин та устаткування	12,4%
47 підприємств	Текстильне виробництво, виробництво одягу, шкіри, виробів із шкіри та інших матеріалів	17,4%
	Інше виробництво	

РИНОК ПРОДОВОЛЬСТВА ЧЕРКАСЬКОЇ ОБЛАСТІ

ОБСЯГ ВИРОБНИЦТВА ТИС ТОНН

ОБСЯГ СПОЖИВАННЯ ТИС ТОНН

ОБСЯГ ЕКСПОРТУ ТИС ТОНН



ПЕРСПЕКТИВНІ НАПРЯМКИ ДЛЯ ІНВЕСТИВАННЯ ТА РОЗВИТКУ :



МОДЕРНІЗАЦІЯ
ЗРОШУВАЛЬНИХ СИСТЕМ



РОЗВИТОК РІЧКОВОЇ
ЛОГІСТИКИ, СУДНО-
ПЛАВСТВА ПО р. ДНІПРО



РОЗВИТОК МАЛОГО
ТА СЕРЕДЬОГО
ФЕРМЕРСТВА



РОЗВИТОК
НАСІННИЦТВА
ТА СЕЛЕКЦІЇ

РЕСУРСИ ТА ПОТЕНЦІАЛ СІЛЬСЬКОГО ГОСПОДАРСТВА

Наші професійні кадри, стратегічне розташування, родючі ґрунти, клімат та сучасні технології - запорука лідерства у с/г секторі.

Проте, ця галузь має значний потенціал для подальшого динамічного розвитку.

ПЛОЩА С/Г УГІДЬ - 1,45 МЛН ГА (3,5 % УГІДЬ УКРАЇНИ), ДЕ:



РІЛЛЯ



ПАСОВИЩА



СІНОЖАТІ



ІНШЕ

ТУТ ПРАЦЮЮТЬ ТАКІ С/Г ПІДПРИЄМСТВА:

- 1306 селянських фермерських господарств
- 598 СТОВів та кооперативів

ОБСЯГ ВИРОБНИЦТВА ВАЛОВОЇ ПРОДУКЦІЇ
СІЛЬСЬКОГО ГОСПОДАРСТВА В 2018 РОЦІ – 16,2 МЛРД ГРН
АБО 6% ВІД ЗАГАЛЬНОДЕРЖАВНОГО ОБСЯГУ, ДЕ:

- продукція рослинництва – 10,4 млрд грн (64 %)
- продукція тваринництва – 5,8 млрд грн (36 %)
(станом на 2018 рік)

ЧЕРКАСЬКА ОБЛАСТЬ СЕРЕД ІНШИХ ОБЛАСТЕЙ УКРАЇНИ



1 МІСЦЕ:
- за врожайністю зернових і зернобобових культур - 71 ц/га
- за обсягом виробництва м'яса на одну особу (у забійній масі) - 271,8 кг



2 МІСЦЕ:
- за виробництвом м'яса всіх видів (у забійній масі) - 329,8 тис. тонн
- за вирощуванням (у живій масі) сільськогосподарських тварин усіх видів - 449,2 тис. тонн
- за обсягом реалізації на забій сільськогосподарських тварин усіх видів (у живій масі) - 449,6 тис. тонн
- за вирощуванням (у живій вазі) птиці свійської - 377,7 тис. тонн



4 МІСЦЕ:
- за обсягом виробництва зернових і зернобобових культур 4,6 млн тонн
- за обсягом виробництва кукурудзи на зерно - 3,36 млн тонн

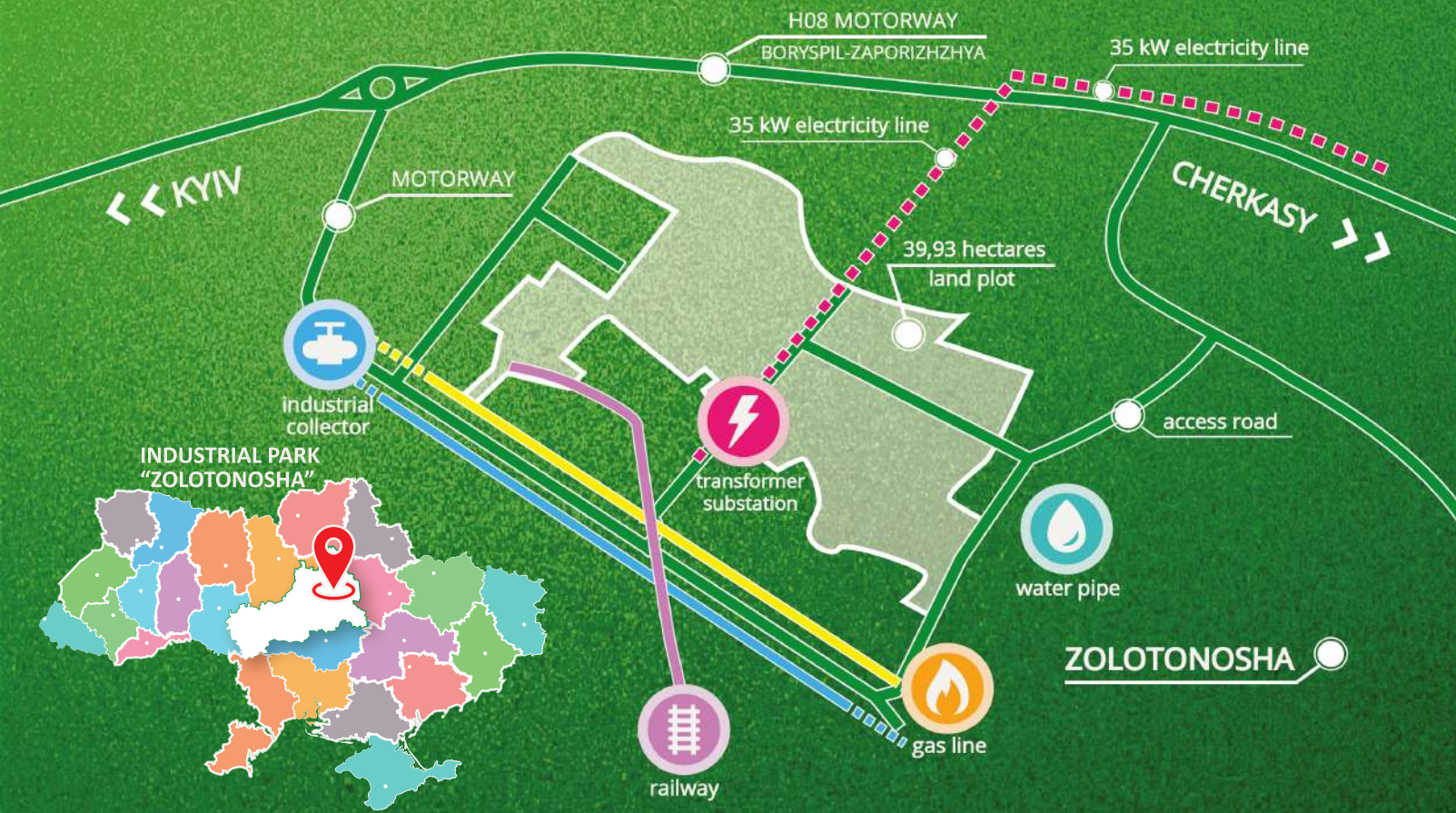


7 МІСЦЕ
за обсягом виробництва цукрового буряка 704,3 тис. тонн

8 МІСЦЕ
за виробництвом молока - 484,2 тис. тонн



10 МІСЦЕ
за виробництвом яєць - 659,8 млн шт.



ТЕХНІЧНА СПЕЦИФІКАЦІЯ:

- земельна ділянка має промислове призначення;
- біля земельної ділянки знаходиться дорога з асфальтованим покриттям;
- по межі ділянки проходить залізнична колія;
- джерело підключення до газопостачання знаходиться на відстані 0,6 км від ділянки, тому заплановано будівництво відповідного газопроводу та двох газорозподільчих пунктів потужністю 1500 м³/год.;
- по території парку проходить ЛЕП 35 кВт, проте для забезпечення електропостачання парку заплановане будівництво власної підстанції 35/10 кВт потужністю 8 МВт з двома силовими трансформаторами по 4 МВт;
- на відстані 200 метрів від ділянки розташована точка підключення до системи водопостачання (резервуар чистої води), проте заплановане ще додаткове буріння двох свердловин, які забезпечать парк технічною водою;
- на відстані 300 метрів від межі ділянки проходить колектор промислової каналізації, до якого заплановано будівництво відповідного колектору.

Витрати щодо підведення зазначеної інфраструктури до Індустріального парку будуть здійснюватись за рахунок бюджету м. Золотоноша, а також обласного та державного бюджетів.

ВІДСТАНЬ ВІД М. ЗОЛОТОНОШІ ДО ОКРЕМИХ МІСТ УКРАЇНИ ТА СВІТУ:

- >> Черкаси (UA) ~ 38 км
- >> Київ (UA) ~ 159 км
- >> Дніпро (UA) ~ 299 км
- >> Одеса (UA) ~ 560 км
- >> Львів (UA) ~ 693 км
- >> Варшава (PL) ~ 932 км
- >> Берлін (DE) ~ 1500 км
- >> Париж (FR) ~ 2 555 км
- >> Лондон (GB) ~ 2 557 км

ВІДСТАНЬ ДО ОСНОВНИХ ІНФРАСТРУКТУРНИХ ОБ'ЄКТІВ:

- >> Міжнародний аеропорт "Бориспіль" – 125 км
- >> Аеропорт "Черкаси" – 45 км
- >> Річковий порт "Черкаси" – 44 км
- >> Морський торговельний порт "Южний" – 604 км
- >> Одеський морський порт – 560 км
- >> Морський торговельний порт "Чорноморськ" – 579 км

ІНДУСТРІАЛЬНИЙ ПАРК “ЗОЛОТОНОША”

ЛОКАЦІЯ – м. ЗОЛОТОНОША, ЧЕРКАСЬКА ОБЛАСТЬ, УКРАЇНА.

ПЛОЩА ЗЕМЕЛЬНОЇ ДІЛЯНКИ – 39,93 ГА З МОЖЛИВІСТЮ РОЗШИРЕННЯ ДО 100 ГА.

ПАРК МАЄ КОНЦЕПЦІЮ ТА ВКЛЮЧЕНИЙ ДО РЕЄСТРУ ІНДУСТРІАЛЬНИХ ПАРКІВ УКРАЇНИ.

МІСІЯ ПАРКУ – створення стабільних та сприятливих умов для економічного та технологічного зростання підприємств, що працюють на території парку.

СПЕЦІАЛІЗАЦІЯ ПАРКУ:

- зберігання і глибока переробка овочів, фруктів та іншої сільськогосподарської продукції;
- виробництво, збірка, ремонт сільськогосподарської техніки, випуск запасних частин для сільськогосподарської техніки;
- легка промисловість;
- збірка електронно-побутової техніки.

Кількість працездатного населення (у віці від 15 до 65 років) у півгодинній досяжності до міста Золотоноша становить близько 270 тисяч осіб, а у годинній досяжності – близько 380 тисяч осіб.

МИ ШУКАЄМО УЧАСНИКІВ ІНДУСТРІАЛЬНОГО ПАРКУ, ЯКІ:

- будуть звільнені від ввізного мита на обладнання, комплектуючі та іншого майна з метою інвестування;
- матимуть можливість доступу до інженерних та транспортних вузлів індустріального парку;
- матимуть супровід при оформленні всіх дозвільних та інших документів, необхідних для реалізації проектів;
- матимуть пільгу на земельний податок і податок на нерухоме майно.

ПЕРСПЕКТИВНІ НАПРЯМКИ ДЛЯ ІНВЕСТУВАННЯ ТА РОЗВИТКУ



ВИДОБУВАННЯ
КОРИСНИХ
КОПАЛИН



ПЕРЕРобКА
С/Г ПРОДУКЦІЇ



ВИРОБНИЦТВО
ОРГАНІЧНИХ ТА
МІНЕРАЛЬНИХ
ДОБРИВ



СОНЯЧНІ
ЕЛЕКТРОСТАНЦІЇ



ДЕРЕВООБРОБКА



ЛОГІСТИЧНІ
КОМПЛЕКСИ



КОМПЛЕКСИ З
ВИРОБНИЦТВА
БІОЕТАНОЛУ



СМІТТЄПЕРЕРобНІ
ЗАВОДИ



РЕКОНСТРУКЦІЯ
АЕРОПОРТУ "ЧЕРКАСИ"



РОЗМІЩЕННЯ
АВТОСКЛАДАЛЬНИХ
ВИРОБНИЦТВ

ПРОЦЕДУРА РЕЄСТРАЦІЇ КОМПАНІЇ

ЩОБ РОЗПОЧАТИ ПІДПРИЄМНИЦЬКУ ДІЯЛЬНІСТЬ ТОБІ ПОТРІБНО:

КРОК 1: пройти процедуру державної реєстрації та стати суб'єктом підприємницької діяльності. Ця процедура займає лише 24 години.

КРОК 2: стати на облік у місцевих відділеннях Державної податкової служби, Державної служби статистики та Державних соціальних фондів.

N.B.: Пам'ятай, ти маєш право зареєструватись у формі фізичної або юридичної особи.

ЩОБ ЗАРЕЄСТРУВАТИ ПІДПРИЄМСТВО ПОТРІБНО МАТИ:

- установчі документи: статут, установчий договір і рішення засновника про створення юридичної особи;
- реєстраційну картку, що засвідчує внесення плати за державну реєстрацію;
- документ, що засвідчує сплату внеску до статутного фонду підприємства, якщо підприємство створюється у формі господарського товариства;
- якщо співзасновником виступає іноземна юридична особа, необхідно подати документи, що засвідчують її реєстрацію у своїй країні, та протокол зборів іноземного підприємства про створення на території України відповідного господарського суб'єкта з капіталом цієї фірми;
- якщо співзасновником виступає іноземний інвестор – фізична особа, достатньо пред'явити документ, що засвідчує його особу та присвоїти в державній податковій службі індивідуальний податковий номер.

НАЙПОШИРЕНІШІ ФОРМИ ПІДПРИЄМНИЦЬКОЇ ДІЯЛЬНОСТІ ДЛЯ ІНОЗЕМНИХ ІНВЕСТИТОРІВ:

- створення іноземного підприємства, що повністю належить інвестору;
- створення представництва, дочірнього підприємства або філії іноземної компанії в Україні;
- укладення договору про спільну діяльність (залучення українським підприємством іноземного капіталу для виконання окремих проектів);
- викуп іноземним інвестором пакету акцій публічного акціонерного товариства;
- створення товариства з обмеженою відповідальністю з частковою участю у статутному фонді товариства.

ВАЖЛИВО ПРО ПОДАТКИ

ПОДАТКОВІ ПЛАТЕЖІ ПОДІЛЯЮТЬСЯ НА ДВІ ГРУПИ:

ЗАГАЛЬНОДЕРЖАВНІ ПОДАТКИ І ЗБОРИ

ПОДАТОК
НА ПРИБУТОК
ПІДПРИЄМСТВ
18%

ПОДАТОК
НА ДОХОДИ
ФІЗИЧНИХ ОСІБ
18%

ПОДАТОК
НА ДОДАНУ
ВАРТІСТЬ
20%

ЄДИНИЙ
СОЦІАЛЬНИЙ
ВНЕСОК
22%

АКЦИЗНИЙ
ПОДАТОК

ЗБІР
ЗА ПЕРШУ
РЕЄСТРАЦІЮ
ТРАНСПОРТНО-
ГО ЗАСОБУ

ЕКОЛОГІЧНИЙ
ПОДАТОК

МИТО

ПЛАТА ЗА
ЗЕМЛЮ

МІСЦЕВІ ПОДАТКИ І ЗБОРИ

- ПОДАТОК НА НЕРУХОМЕ МАЙНО;
- ЄДИНИЙ ПОДАТОК;
- ЗБІР ЗА ПРОВАДЖЕННЯ ДЕЯКИХ ВИДІВ ПІДПРИЄМНИЦЬКОЇ ДІЯЛЬНОСТІ;
- ЗБІР ЗА МІСЦЯ ДЛЯ ПАРКУВАННЯ ТРАНСПОРТНИХ ЗАСОБІВ;
- ТУРИСТИЧНИЙ ЗБІР;
- ПАЙОВИЙ ЗБІР ЗА УЧАСТЬ У РОЗВИТКУ ІНФРАСТРУКТУРИ НАСЕЛЕНИХ ПУНКТІВ

Н.В.: ПОРЯДОК СПЛАТИ МІСЦЕВИХ ПОДАТКІВ І ЗБОРІВ ВСТАНОВЛЮЄТЬСЯ СІЛЬСЬКИМИ, СЕЛИЩНИМИ, МІСЬКИМИ РАДАМИ.

МИТО, ЙОГО ПЛАТНИКИ ТА ОБ'ЄКТИ ОПОДАТКУВАННЯ МИТОМ

ОБ'ЄКТАМИ ОПОДАТКУВАННЯ МИТОМ Є МИТНА ВАРТІСТЬ ТОВАРІВ АБО ІНШИХ ПРЕДМЕТІВ, ЯКІ ПЕРЕМІЩУЮТЬСЯ ЧЕРЕЗ МИТНИЙ КОРДОН КРАЇНИ.

БАЗОЮ ОПОДАТКУВАННЯ МИТОМ ТОВАРІВ, ЩО ПЕРЕМІЩУЮТЬСЯ ЧЕРЕЗ МИТНИЙ КОРДОН УКРАЇНИ, Є:

- для товарів, на які законом встановлено адвалорні ставки мита, – митна вартість товарів;
- для товарів, на які законом встановлено специфічні ставки мита, – кількість таких товарів у встановлених законом одиницях виміру.

Крім мита, особа, яка імпортує товар, повинна сплатити податок на додану вартість (ПДВ) (20%) та акцизний збір, якщо товари належать до підакцизних.

ТУТ ВАРТО ПОБУВАТИ

Черкащина – це колыска трипільської культури, Холодний Яр, батьківщина Тараса Шевченка і Богдана Хмельницького, 9 заповідників національного значення, храми, замки, музеї, сучасна рекреаційна інфраструктура.

“СОФІЇВКА”

НАЦІОНАЛЬНИЙ ДЕНДРОЛОГІЧНИЙ ПАРК
ОДНЕ ІЗ СЕМИ ЧУДЕС УКРАЇНИ

Це шедевр світового садово-паркового мистецтва, має територію аж 180 га та вражає відвідувачів своєю неповторністю вже понад 220 років.

Заснував парк польський магнат Станіслав Потоцький на честь своєї дружини красуні-гречанки Софії. Романтичний стиль з використанням римської і грецької міфологій, екзотичні рослини, античні скульптури, водойми, каскади, фонтани, кам'яні гроти – це все „Софіївка”.



БУЦЬКИЙ КАНЬЙОН МАЛЕНЬКА ШВЕЙЦАРІЯ



Справжнє природне диво, яке туристи жартوما називають загубленим світом. У це важко повірити, але вчені дають Буцькому граніту аж 2 мільярди років! Буцький каньйон – це 30-ти метрові прадавні скелі, виступи, пороги й перекати, каскадний водоспад, таємничі печери, а ще екстремальні враження, неймовірна енергетика, місце для активного відпочинку, альпінізму та сплаву на байдарках.

НАШ РЕГІОН – ЦЕ МІСЦЕ СПРАВЖНЬОГО ЄВРОПЕЙСЬКОГО КОМФОРТУ



Саме на Черкащині знаходиться кінно-спортивний комплекс, який не має аналогів не лише на території України, але і в сусідніх державах, та займає площу 317 га, на якій розміщені стайні, пасовища, манежі, а також готель, ресторани та боулінг. Цей комплекс є одним із найбільших кінних заводів, який налічує близько 300 спортивних коней. Інфраструктура цього комплексу дозволяє не лише займатися вирощуванням і тренуванням коней, а й проводити змагання європейського і світового рівня.

У нас ти можеш активно відпочити на сучасному гірськолижному курорті, який має три траси протяжністю понад 2000 метрів, сноуборд-парк із спеціально обладнаною трасою та трамплінами, професійних інструкторів, два підйомники та прокатний пункт лижного спорядження й квадроциклів, комфортабельні готелі та мережу ресторанів.



Тут є база для підготовки спортсменів-олімпійців та проведення тенісних турнірів світового рівня, а також можливість не лише відпочити в комфортних умовах на березі річки Дніпро, а й пограти у великий теніс на 11 професійних кортах та зайнятися яхтингом.



Наша область – це поєднання комфорту, активного відпочинку та неймовірної природи.



Але це ще не все... На tourismincherkasyregion.gov.ua можна знайти ще багато чого, що варто обов'язково побачити, де зупинитись, смачно поїсти та як відпочити!



НЕ ПИТАЙ У НАС, ЗАПИТАЙ У НИХ!

UKRAVIT

Saturn®



BG BAYADERA
GROUP


CHERKASY
AZOT



Royal fruit®



YURIA-PHARM



VENETO®



ЩО МИ МОЖЕМО ЗРОБИТИ ДЛЯ ВАС

Інвестувати чи не інвестувати?
Прийняти таке рішення завжди складно
й водночас ризиковано. Найменша
деталь може стати вирішальною.
Розставити всі крапки над "і" тобі
допоможуть:

ЧЕРКАСЬКА
АГЕНЦІЯ
РЕГІОНАЛЬНОГО
РОЗВИТКУ

ЧЕРКАСЬКА
ОБЛАСНА
ДЕРЖАВНА
АДМІНІСТРАЦІЯ

МУНІЦИПАЛІТЕТИ

ДЕРЖАВНА
ФІСКАЛЬНА
СЛУЖБА УКРАЇНИ
В ЧЕРКАСЬКІЙ
ОБЛАСТІ

ГОЛОВНЕ
УПРАВЛІННЯ
ДЕРЖГЕО-
КАДАСТРУ В
ЧЕРКАСЬКІЙ
ОБЛАСТІ

ЧЕРКАСЬКИЙ
ОБЛАСНИЙ ЦЕНТР
ЗАЙНЯТОСТІ

УПРАВЛІННЯ
ДЕРЖАВНОЇ
МІГРАЦІЙНОЇ
СЛУЖБИ В
ЧЕРКАСЬКІЙ
ОБЛАСТІ

GET IN TOUCH

КРАЩЕ ОДИН РАЗ ПОБАЧИТИ!

Відвідай Черкаську область і ми влаштуємо тобі цікавий бізнес-тур, аби допомогти прийняти правильне рішення. У нас є що запропонувати потенційному інвестору!

Черкаська область – місце вигідних інвестицій!

ДАВАЙТЕ ГОВОРИТИ! ДАВАЙТЕ ЗУСТРІЧАТИСЯ!

Ми для того, аби допомагати бізнесу успішно розвиватися!

Хочеш зустрітися з нашою командою? Тоді телефонуй або надсилай повідомлення на e-mail – і ми обов'язково організуємо зустріч.

Ми – прогресивна команда професіоналів, які відкриті до чесної співпраці!

ХТО МИ?

ЧЕРКАСЬКА АГЕНЦІЯ РЕГІОНАЛЬНОГО РОЗВИТКУ



Україна, 18000, м. Черкаси,
бульвар Т. Шевченка, 185
Tel.: +38 094 985 29 32
e-mail: rda.ck.ua@gmail.com
facebook.com/rda.ck.ua/

ДЕПАРТАМЕНТ РЕГІОНАЛЬНОГО РОЗВИТКУ ЧЕРКАСЬКОЇ ОДА



Україна, 18000, м. Черкаси,
бульвар Т. Шевченка, 185
Tel.: +38 0472 37 42 60
e-mail: invest@drr-ck.gov.ua
investincherkasyregion.gov.ua

ДЛЯ НОТАТОК







The background of the entire image is a close-up photograph of green grass blades. The blades are covered with numerous small, clear water droplets, suggesting a fresh morning or a recent rain. The lighting is soft, highlighting the texture of the grass and the glistening of the water.

INVEST IN CHERKASY REGION

**WORTH LIVING
WORTH INVESTING**

WE ARE SKILLFULLY CREATING FUTURE!

WE WORK TOGETHER, THINK WIDE, PLAY FAIR!

WE ARE PROFESSIONAL , AMBITIOUS AND TALENTED!

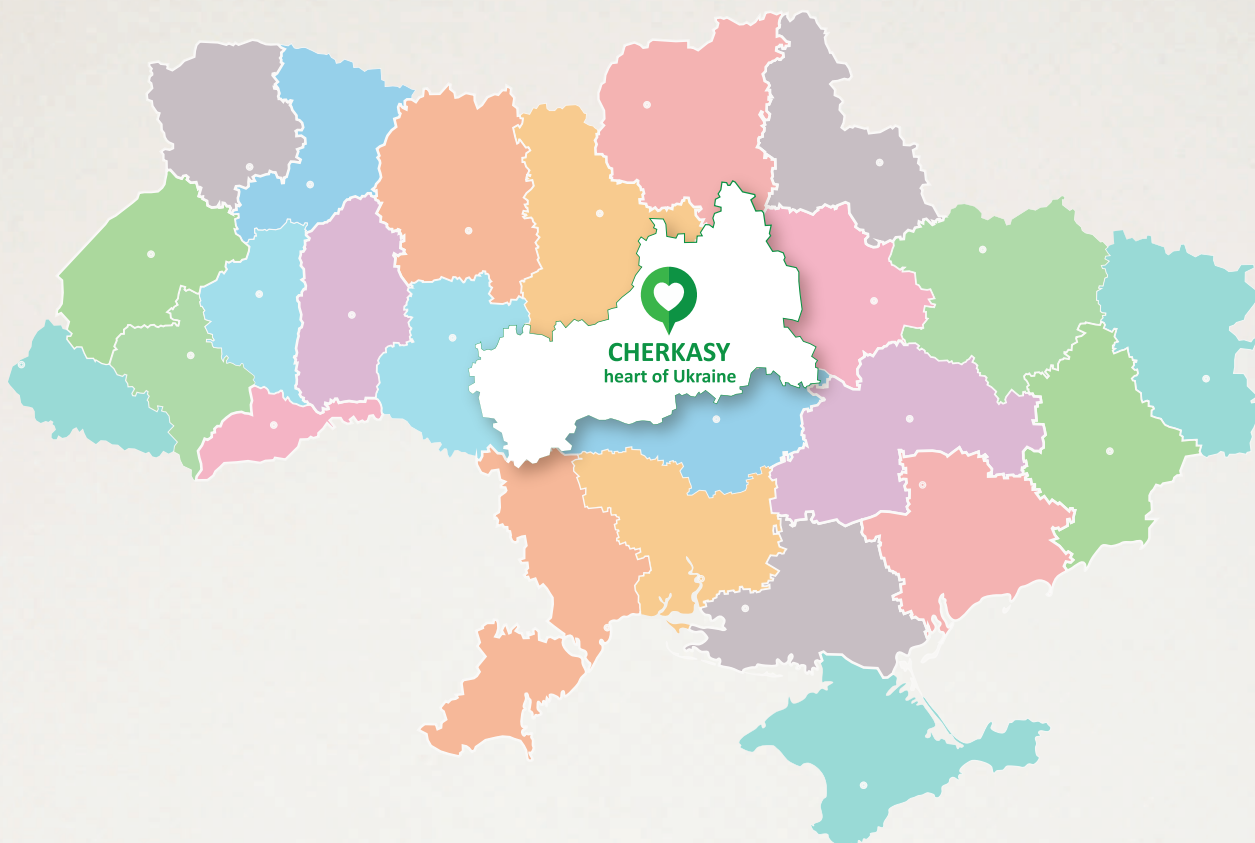
WE ARE A TEAM , THAT ALWAYS STEPS FORWARD!

ONLY MOVING AHEAD TO ACHIEVE OUR DREAM!




**OUR MISSION: WE ARE IMPROVING OURSELVES
AND THE WORLD AROUND US**

**SKILLFULLY CREATING
FUTURE!**





FACTS ABOUT CHERKASY REGION

TOTAL AREA	POPULATION	POPULATION DENSITY	ADMINISTRATIVE DISTRICT
<div>20900 sq km</div> <div>(3,46% territory of Ukraine)</div>	<div>1,2 million people</div>	<div>59 inhabitants per sq km</div>	<div>20 districts</div> <div>6 cities of regional importance</div>
NATURAL RESOURCES			DIMENSIONS
<div>black-earth soil</div> <div>54% territory</div> <div>forests</div> <div>15,4% territory</div> <div>(338,6 thousand hectares)</div> <div>40 mineral and potable water springs</div>			<div>150 km</div> <div>from North to South</div> <div>245 km</div> <div>from East to West</div>
TIME ZONES	MINERALS	CLIMATE	LIFE EXPECTANCY AT BIRTH
<div>UTC + 2 hours</div> <div>during winter</div> <div>UTC + 3 hours</div> <div>during summer</div>	<div>257 mineral deposits</div> <div>brown coal, granites of various types, peat, 400 clay deposits various types, titanium ores, bentonites, secondary kaolin, combustible shale, gypsum.</div> <div>Find more here minerals-ua.info</div>	<div>Temperate continental</div> <div>the coldest month is</div> <div>January (average -9 °C)</div> <div>the hottest month is</div> <div>July (average +27 °C)</div> <div>annual average rainfall</div> <div>450-520 mm</div>	<div>Females</div> <div>76 years</div> <div></div> <div>Males</div> <div>66 years</div> <div></div>

WHY CHERKASY REGION



STRATEGIC
LOCATION



DEVELOPED
INFRASTRUCTURE



QUALIFIED HUMAN
RESOURCES



PRO-BUSINESS
ENVIRONMENT



PEACEFUL LIVING
ENVIRONMENT



RICH TOURISM
POTENTIAL



STRATEGIC LOCATION

CHERKASY REGION

WE ARE SKILLFULLY CREATING FUTURE!

CHERKASY REGION IS SPECIAL! It is a place with **NEW OPPORTUNITIES** and a center of **MODERN DEVELOPMENT OF UKRAINE**.

Huge potential of the region and talented people are tightly combined here.

Our history is breathtaking. The Ukrainian state originates here and here the Cossack spirit was tempered.

Cherkasy region is doing its best to become a modern economic and tourist center of Ukraine. We are determined and move towards our goal. Gradually, we implement modern European and world standards, build clear and transparent rules of the game.

We are an **AGRARIAN-INDUSTRIAL REGION**.

We are proud of very **CONVENIENT LOGISTICS**. Cherkasy region is located on the banks of **THE LARGEST RIVER DNIPRO** and at the intersection of international air, transport and automobile corridors and large railway junctions.



THE DISTANCE TO THE CAPITAL OF UKRAINE, KYIV IS 192 km
MOTORWAYS OF CHERKASY REGION:

E 95 Kyiv-Odessa

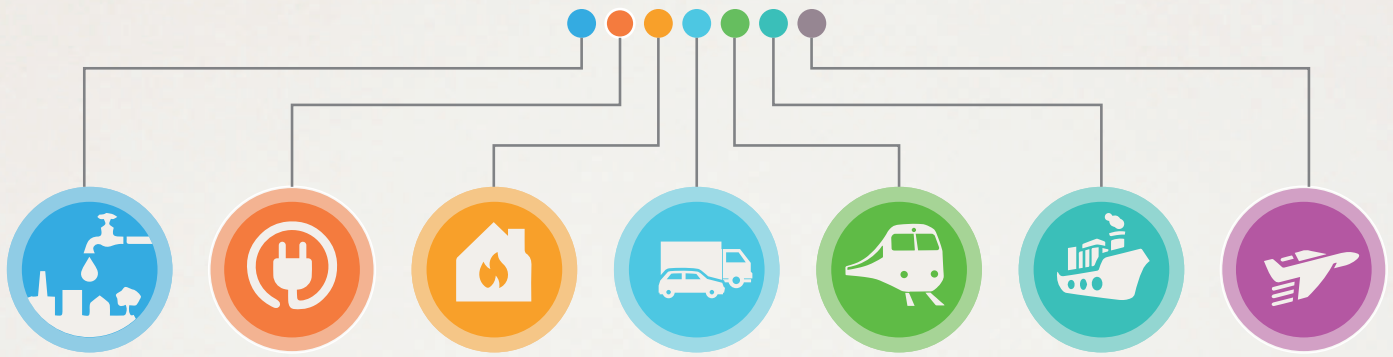
E 50 Stryi-Ternopil-Kropyvnytskyi-Znamianka

H 08 Boryspil-Zaporizhzhia

H 16 Zolotonosha-Cherkasy-Smila-Uman

DEVELOPED INFRASTRUCTURE

CHERKASY REGION




WATER SUPPLY

1037 RIVERS;
THE LARGEST RIVER IS DNIPRO
(150 km LONG BY TERRITORY)



ELECTRICITY

- ANNUAL PRODUCTION IS 1 621.9 THOUSAND kWh;
- 100% ELECTRIFICATION;
- ANNUAL TECHNICALLY FEASIBLE ELECTRICAL POTENTIAL OF SOLAR ENERGY IS 1.28 BILLION kWh



GAS DISTRIBUTION

- 10985.9 km DISTRIBUTION GAS PIPELINES;
- 62% GAS DISTRIBUTION IN SETTLEMENTS;
- 353 GAS DISTRIBUTION POINTS



DEVELOPED INFRASTRUCTURE

TRANSPORT

MOTOR

INTERNATIONAL TRANSPORT CORRIDORS:
"CRETE N 9" AND "BALTIC SEA - BLACK SEA"



RAILWAY

- 3 MAJOR RAILWAY STATIONS AND 36 RAILWAY STATIONS;
- THE DENSITY OF THE RAILROAD IS 30 km OF TRACKS PER 1 THOUSAND sq m



RIVER

- 150 km OF RIVER NAVIGABLE ROADS;
- 3 PASSENGER AND 2 CARGO RIVER PORTS;
- THE DISTANCE FROM THE SEAPORTS:
ODESSA - 455 km, MYKOLAIV - 317 km, KHERSON - 379 km;
- THE VESSEL CAPACITY OF THE CHERKASY RIVER PORT IS 3000 tons



AIR

AIRCRAFT OF THE INDEX A, B, C
(D - WITH SOME RESTRICTIONS)
AND HELICOPTERS OF ALL TYPES ARE
WELCOME TO CHERKASY AIRPORT



QUALIFIED HUMAN RESOURCES

MORE THAN 70% OF POPULATION IS YOUNG, DYNAMIC,
DILIGENT AND WELL-TRAINED LABOUR



8 UNIVERSITIES
AND COLLEGES



40 TECHNICAL
VOCATIONAL
COLLEGES



47, 000
STUDENTS PER
YEAR

Cherkasy region offers diverse and broad educational services.

We emphasize on well-trained and skilled labour.

Universities and colleges offer a big range of training programs in cooperation with foreign universities and colleges.



17 000 STUDENTS GRADUATE EACH YEAR, INCLUDING:



51,7%

UNIVERSITY,
COLLEGE GRADUATES



15,2%

COLLEGE,
HIGH SCHOOL
GRADUATES



33,1%

TECHNICAL VOCATIONAL
COLLEGE GRADUATES

PRO-BUSINESS ENVIRONMENT



THE BEST TIME TO INVEST IN CHERKASY REGION IS NOW!

We have always placed a great deal of commitment into improving investment climate, business environment and increased dynamic efficiency.

E-GOVERNMENT

- ONLINE REGISTRATION OF YOUR BUSINESS
online.minjust.gov.ua
- E-TAX DECLARATIONS
cabinet.sfs.gov.ua
- SIMPLE AND TRANSPARENT INVESTMENT PROCEDURES

USE



Online electronic web portal
poslugy.gov.ua



Unified state register
usr.minjust.gov.ua



ProZorro – e-system of public procurement
prozorro.gov.ua



Portal of administrative services in Cherkasy region
admin-portal.ck.gov.ua

WE ASSIST COMPANIES AND INVESTORS IN SETTING UP AND EXPANDING THEIR BUSINESS IN THE REGION:

- CHERKASY AGENCY OF REGIONAL DEVELOPMENT
Walking you through every step of investment and business support, providing regular seminars and trainings for business.
- CHERKASY INTERNATIONAL ECONOMY FORUM
A platform for establishing effective B2B contacts.

PEACEFUL LIVING ENVIRONMENT

DESTINATION POINT - CHERKASY REGION: WORK-LIVE-HAVE FUN!



Your life in Cherkasy region is safe and comfortable. Any part of the region is close thanks to good transport logistics. Choose any kind of transport to get to your destination point.



Schools, healthcare centers, sports clubs and shopping malls make your life in Cherkasy region enjoyable and pleasant.



You can find a home to suit your pocket and your preferences. We have a big range of housing stock as well as restaurants, cafes, pubs and bars to enrich your life.



We are proud of our own Cherkasy sea. It's almost as big as Luxembourg and can locate 4 Chicago cities.



We are friendly, sincere, hardworking and hospitable people. It is what visitors usually notice and admire with.



Any ethnic group can feel safe and get support here. It's the territory with no religious prejudices. Visit the biggest in Europe buddhism temple "Bilyj Lotos" (White Lotos). Moreover, every autumn Uman city hosts Hasids from all over the world to celebrate Rosh Hashana.

RICH TOURISM POTENTIAL

Cherkasy region is a center of tourism development



national
dendrological
park



theatres



sand beaches



museums



farmsteads




rivers



philharmonic




restaurants



zoo



**VISIT THE HEART
OF UKRAINE!**



sacred
places



places
for selfie



tourist
information
centers



sports facilities
and complexes



hotels and
accomodation



national and state
nature reserves



themed villages



*Черкаська
туристична*
ЗАВІТАЙ ДО СЕРЦЯ УКРАЇНИ!



MORE ABOUT TRAVELLING IN CHERKASY REGION:

tourismincherkasyregion.gov.ua discover.ck.ua



DON'T ASK US, ASK THEM

UKRAVIT

Saturn®



BG BAYADERA GROUP

CHERKASY
AZOT




Royal fruit®



YURiA-PHARM



CHEMICAL
ELEMENTS



ТЕХНО
НИКОЛЬ



VENETO®

BleSt®
BEDS & SOFAS



WHAT WE CAN DO FOR YOU

Making decision to invest in a new location can be challenging and frustrating as each detail is important.

WE ARE HERE FOR YOU not to feel like the new kid in school. We have all the regulations, laws, taxes, locations, incentives and costs figured out.

CHERKASY
AGENCY OF
REGIONAL
DEVELOPMENT

CHERKASY
REGIONAL STATE
ADMINISTRATION

MUNICIPALITIES

STATE FISCAL
SERVICE OF
UKRAINE IN
CHERKASY
REGION

GENERAL DIREC-
TORATE OF THE
STATE GEOCO-
DISTRY IN CHER-
KASY REGION

CHERKASY
REGIONAL
EMPLOYMENT
CENTER

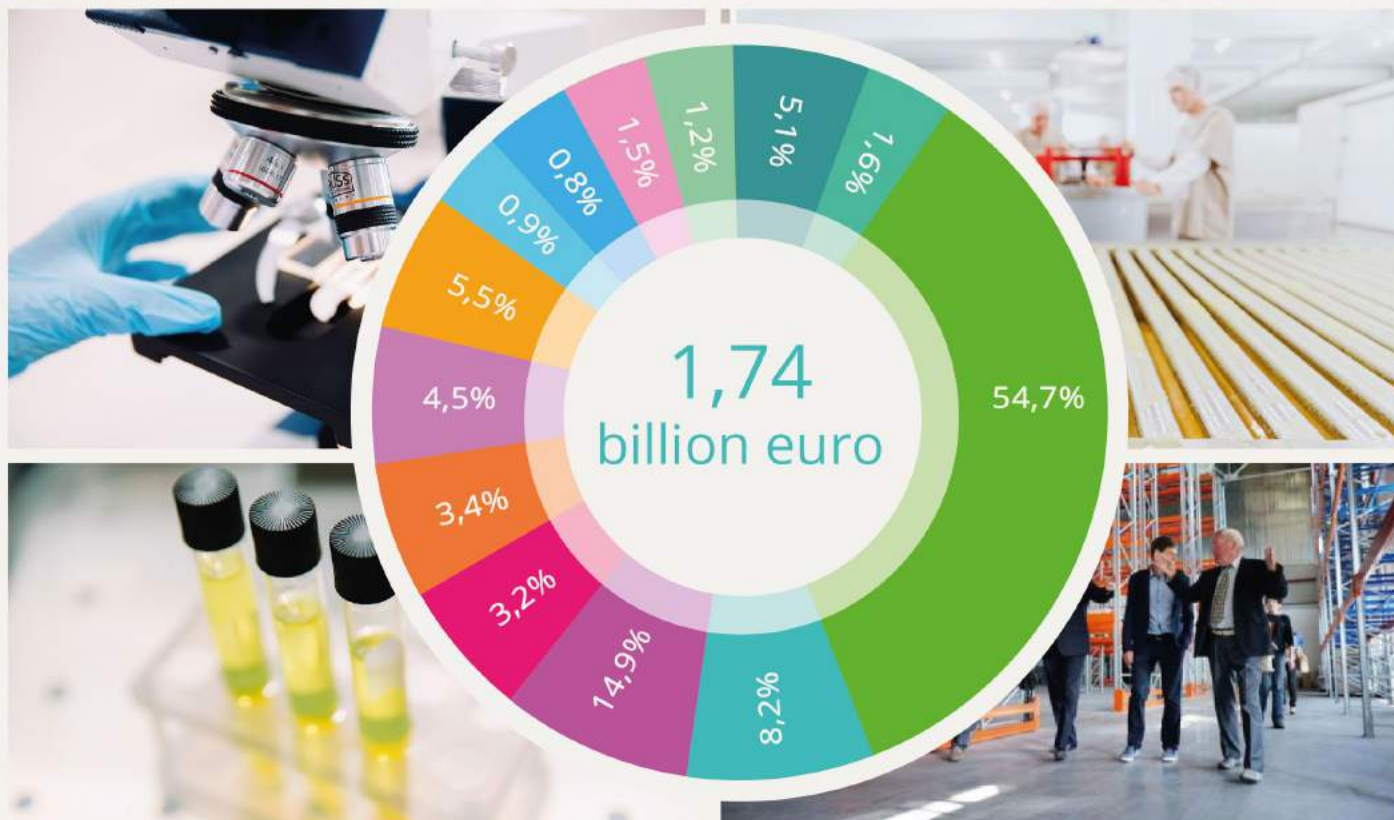
OFFICE OF THE
STATE MIGRA-
TION SERVICE IN
CHERKASY
REGION

INDUSTRY

The economic upswing in the industrial sector is continuing to gather pace. We use modern and innovative technologies to produce competitive goods. All signs point to growth. In 2018 the volume of sales of industrial products amounted to 2,37 billion euros or 70,2 billion UAH (2,8% total volume).

We are agrarian-industrial region.

In the region, there are produced food and beverages (54,7% total volume), chemical products - plant protection, fertilizers and autochemistry (8,2%), pharmaceutical products (5,1%), mechanical engineering, including automotive and instrumentation (4,5%).



147 enterprises	Production of food and beverages	20,8%
31 enterprises	Manufacture of chemicals and chemical products	8,2%
65 enterprises	Manufacture of wood products, paper production and printing activities	24,9%
86 enterprises	Engineering	17,7%
28 enterprises	Supply of electricity, gas, steam and air conditioning	
9 enterprises	Manufacture of basic pharmaceutical products and pharmaceutical preparations	10,3%

57 enterprises	Production of rubber and plastic products, other non-metallic mineral products	5,3%
65 enterprises	Water supply, sewage, waste management	10,7%
13 enterprises	Extractive industry and career development	67,1%
64 enterprises	Manufacture of fabricated metal products, except machinery and equipment	12,4%
47 enterprises	Textile production, production of clothing, leather, leather goods and other materials	17,4%
	Other production	

Exported (% of total sales)

PRIORITIES FOR ECONOMIC INVESTMENT



MINING



AGRICULTURAL
PROCESSING



MINERAL AND ORGANIC
FERTILIZER PRODUCTION



SOLAR STATIONS



WOODWORKING



LOGISTIC CENTERS



BIOETHANOL
PRODUCTION FACILITIES



WASTE
TREATMENT PLANTS



RECONSTRUCTION OF
THE AIRPORT "CHERKASY"



AUTO ASSEMBLING
PRODUCTION


SEEING IS BELIEVING

Cherkasy region is a cradle of Trypillian culture, Kholodny Yar, the birthplace of Taras Shevchenko and Bogdan Khmelnytsky, 9 national heritage sites, temples, castles, museums, and modern recreational infrastructure.

"SOFIYIVKA" A NATIONAL DENDROLOGICAL PARK ONE OF THE SEVEN WONDERS OF UKRAINE

It is a masterpiece of garden art with a total area of 180 hectares. It has been charming visitors from all over the world for over 220 years.

It was founded by the Polish magnate Stanislaw Pototsky in honor of his wife, the Greek beauty Sophia. Romantic style is combined with Roman and Greek mythologies. Be here to admire exotic plants, ancient sculptures, reservoirs, cascades, fountains and stone grottoes.



BUKY CANYON A NATURAL MIRACLE



Tourists call it the lost world. Scientists age Buky granite as far back as 2 billion years! Buky Canyon is 30-meter old rocks, protrusions, thresholds and rolls, cascading waterfall and mysterious caves. The air is soaked with wild energy. For extreme lovers it is the best place for mountaineering and kayaking.

CHERKASY REGION IS A PLACE TO ENJOY EUROPEAN COMFORT



An equestrian center in Cherkasy region has no analogues neither in Ukraine nor in the countries nearby. The total area of the complex is 317 hectares where you can find stables, pastures, arenas, as well as hotels, restaurants and bowling. It is one of the largest stud farms with approximately 300 horses. A perfect place to cultivate and train horses as well as to host competitions of European and world level.

Here you can do some extreme sports on a ski resort. Three tracks over 2000 meters long, a snowboard park with a specially equipped highway and jumpers, professional instructors, two lifts, ski equipment and quad bikes rental, comfortable hotels and great restaurants in the center of Cherkasy region.



You can find here the base for athletes-olympicians and the world-class tennis tournaments, as well as a chance to relax with pleasure and comfort on the banks of the river Dnipro. Play tennis in 11 professional courts and do yachting in a marvelous place.

A place where comfort, incredible nature and active leisure meet.



More about sights, accommodation and tasty food in Cherkasy region find here: tourismincherkasyregion.gov.ua



INDUSTRIAL PARK “ZOLOTONOSHA”

LOCATION – ZOLOTONOSHA CITY, CHERKASY REGION, UKRAINE.

TOTAL AREA IS 39,93 HECTARES WITH A POSSIBILITY TO EXPAND UP TO 100 HECTARES.

THE PARK HAS ITS OWN CONCEPT AND IT WAS REGISTERED IN THE LIST OF INDUSTRIAL PARKS OF UKRAINE.

An area evolving towards stable and favourable conditions for the economic, technological and competitive development of the businesses operating within the Park

SPECIALIZATION

- storage and deep processing of vegetables, fruit and other agricultural goods;
- production, assembly, repair of agricultural equipment, producing of reserve parts for agricultural equipment;
- light industry;
- assembly of household electronics.

A large number of working-aged people (from 15 to 65) living within a half an hour distance to the Park is about 380 thousand people, and 380 thousand people within one hour distance.

A MANAGING COMPANY WANTED

MAIN TASKS OF THE MANAGING COMPANY ARE:

- search and attract members of the park (investors);
- provide necessary networks and capacity to the Park members.

ADVANTAGES OF THE MANAGING COMPANY:

- rent a land plot of the Industrial park for 30 years;
- provide a sub rent of the land plot or facilities (parts of facilities) of immovable property within the territory of the Industrial park to members of the Industrial park (investors) for payment.



TECHNICAL SPECIFICATION:

- land plot with industrial functions;
- road with asphalt surface nearby;
- railway on the boarder of the land plot;
- gas connection point located 0,6 km from the land plot. It is planned to build an additional gas line and two gas distribution stations with a capacity 1500 m³/hour;
- 35 kW electricity line. It is planned to build 35/10 kW substation with a capacity of 8 mW and two power transporters 4 mW each to provide electricity to the whole park;
- water connection point (a tank with pure water) 200 meters from the land plot, although it is needed to drill two additional wells with constant technical water supply;
- 300 meters from the land plot there is industrial waste collector. It is planned to build an appropriate collector to it.

All the expenses on the mentioned above infrastructure of the Industrial park will be covered with the budget of Zolotonosha city as well as with regional and state budgets.

DISTANCE FROM ZOLOTONOSHA CITY TO SOME CITIES IN UKRAINE AND THE WORLD:

- » Cherkasy (UA) ~ 38 km
- » Kyiv (UA) ~ 159 km
- » Dnipro (UA) ~ 299 km
- » Odessa (UA) ~ 560 km
- » Lviv (UA) ~ 693 km
- » Warsaw (PL) ~ 932 km
- » Berlin (DE) ~ 1500 km
- » Paris (FR) ~ 2 555 km
- » London (GB) ~ 2 557 km

DISTANCE TO MAIN INFRASTRUCTURE OBJECTS:

- » International airport "Boryspil" - 125 km
- » Airport "Cherkasy" - 45 km
- » River port "Cherkasy" - 44 km
- » Sea trade port "Yuzhnyi" - 604 km
- » Odessa sea port - 560 km
- » Sea trade port "Chornomorsk" - 579 km

TAXATION

TAXES AND FEES ARE DIVIDED INTO 2 GROUPS:

NATIONAL TAXES AND FEES

CORPORATE
PROFIT TAX
18%

INCOME
TAX
18%

VAT
20%

UNIFIED
SOCIAL TAX
22%

EXCISE TAX

FIRST
REGISTRATION
OF A VEHICLE
FEE

ENVIRON-
MENTAL
TAX

CUSTOMS
DUTY

LAND FEE

LOCAL TAXES AND FEES

- IMMOVABLE PROPERTY TAX
- FLAT TAX
- A FEE CHARGED FOR CERTAIN TYPES OF ACTIVITY
- PARKING FEE FOR VEHICLES
- TOURIST TAX
- DEVELOPMENT OF THE INFRASTRUCTURE SHARE FEE

N.B.: THE PROCEDURE OF LOCAL TAXES AND FEES PAYMENT IS SET BY THE VILLAGE, TOWN, CITY COUNCILS.

CUSTOMS DUTY

CUSTOMS DUTY IS IMPOSED ON GOODS WHEN TRANSPORTED ACROSS INTERNATIONAL BORDERS

- on goods with ad valorem customs duties (the customs value of goods) established by the law;
- on goods with specific duty rates (the number of such goods in the legal units of measurement) established by the law.

In addition to customs duties, 20% VAT and the excise duty (if the claimed goods are subject to excise duty) must be paid by the importer.

SETTING UP A BUSINESS

TO ESTABLISH A BUSINESS YOU NEED:

STEP 1: state registration and becoming a subject of entrepreneurial activity. It takes 24 hours.

STEP 2: registration at local branches of the State Tax Service, the State Statistics Service and the State Social Funds.

N.B.: Applicable for entrepreneurs and companies.

REGISTRATION FORMALITIES:

- Formation documents: the statute, the set up agreement and the decision of the founder on the establishment of a legal entity;
- Registration card, confirming the state registration fee payment;
- Confirmation of payment to the statute fund of the enterprise (in the case if a business company is set up);
- For companies with foreign co-founders (companies) documents certifying the registration in the country of origin, and the protocol of the meeting of the foreign enterprise on the establishment on the territory of Ukraine of the entity with the capital of this company should be provided;
- For companies with foreign co-founders (entrepreneurs) a document certifying his identity should be provided as well as an individual tax number of the State Tax Service must be assigned.

POSSIBLE TYPES OF BUSINESS FOR FOREIGN INVESTORS:

- Foreign enterprise fully owned by the investor;
- Representative office, subsidiary or branch of a foreign company in Ukraine;
- Joint venture agreement (with a Ukrainian foreign capital enterprise to implement some projects);
- Purchase of a public joint stock company block of shares;
- LLC with a part in the company's statutory fund.

AGRICULTURE RESOURCES AND POTENTIAL

CHERKASY REGION TAKES ONE OF THE LEADING POSITIONS IN
AGRICULTURE OF UKRAINE. OUR ADVANTAGES ARE:

SKILLED LABOUR

STRATEGIC LOCATION

FERTILE SOIL

MODERN TECHNOLOGIES

IT IS A SECTOR WITH HIGH POTENTIAL AND FAST GROWING DEVELOPMENT

AREA OF AGRICULTURAL LAND
1,45 MILLION HECTARES
(3,5 % AGRICULTURAL LAND AREA OF UKRAINE)



PLOWED FIELD



PASTURES



HAY FIELD



OTHER

IN CHERKASY REGION THERE ARE:

- 1306 farm holdings
- 598 agricultural enterprises

VOLUME OF GROSS AGRICULTURAL PRODUCTION IN 2018 WAS 16,2 BILLION UAH
OR 6 % NATIONWIDE VOLUME INCLUDING:

- crops – 10,4 billion UAH (64%)
- livestock – 5,8 billion UAH (36%)
(in 2018)

CHERKASY REGION AMONG OTHER REGIONS OF UKRAINE



1st PLACE:

- yield of grain and leguminous crops (71 hundred-weight/hectare)
- volume of meat production per capita (dressed weight) (271,8 kg)



2nd PLACE:

- meat production (dressed weight) (329,8 thousand tons)
- livestock breeding (live weight) (449,2 thousand tons)
- volume of livestock slaughtering (live weight) (449,6 thousand tons)
- poultry breeding (live weight) (377,7 thousand tons)



4th PLACE:

- volume of grain and leguminous crops production (4,6 million tons)
- volume of grain maize production (3,36 million tons)



7th PLACE :

- volume of sugar beet production (704,3 thousand tons)



10th PLACE:

- production of eggs (659,8 million eggs)

8th PLACE:

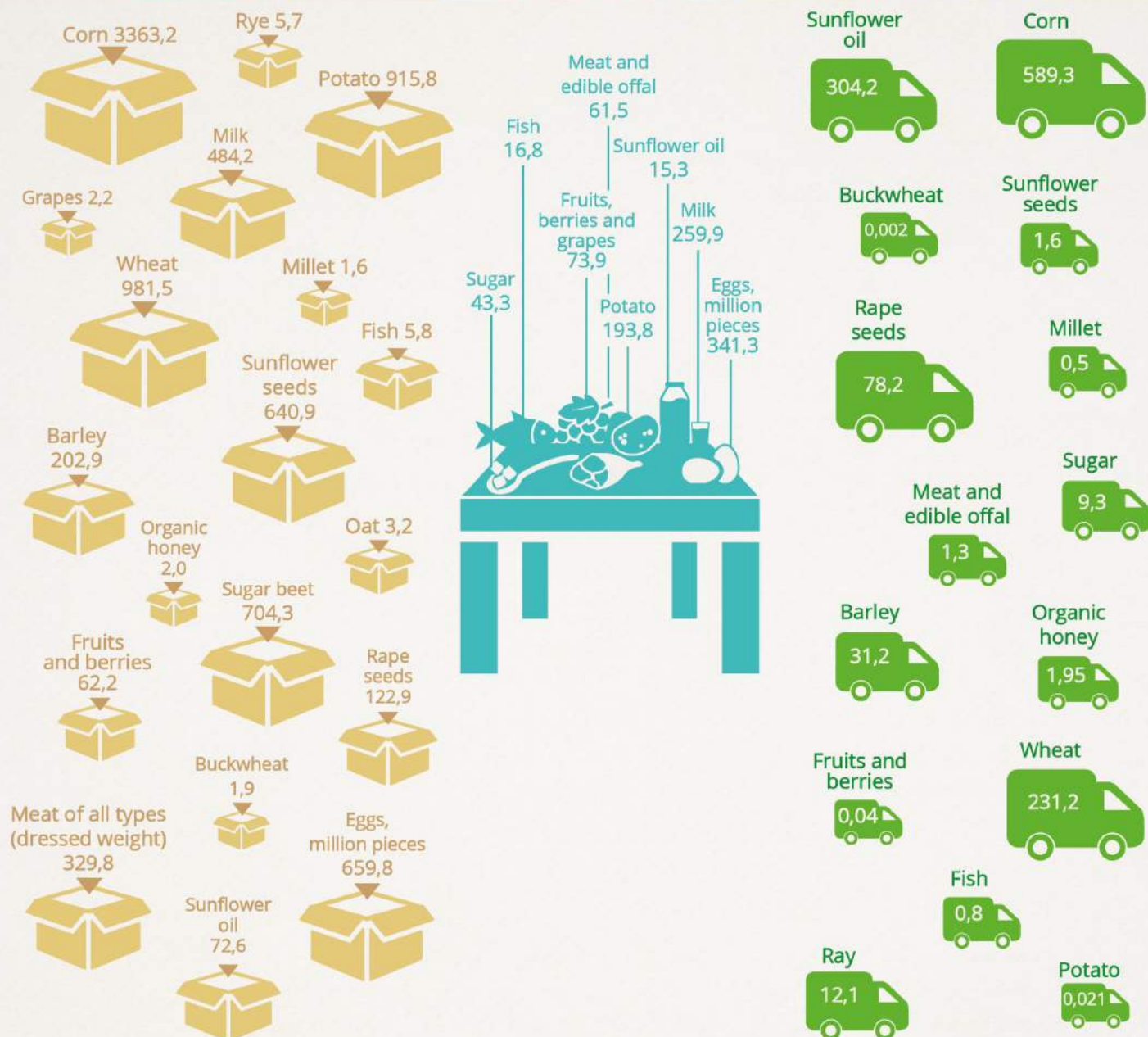
- milk production (484,2 thousand tons)

FOOD MARKET

PRODUCTION VOLUME thousand tons

CONSUME VOLUME thousand tons

EXPORT VOLUME thousand tons



LONG TERM TRENDS IN AGRICULTURAL DEVELOPMENT



UPGRADING OF
IRRIGATION SYSTEM



DEVELOPMENT OF RIVER
LOGISTICS AND NAVIGATION
IN RIVER DNIPRO



DEVELOPMENT OF SMALL
AND MID-SIZED FARMS



DEVELOPMENT OF
SEED AND BREEDING

GET IN TOUCH

A VISIT IS WORTH A 1000 WORDS!

VISIT US TO MAKE A FINAL DECISION.

We invite you to Cherkasy region.

Have a look what we can offer to a potential investor.

Welcome to Cherkasy region.

IT'S YOUR FIRST STEP TOWARDS SUCCESSFUL INVESTMENT!

LET'S TALK! LET'S MEET!

We are here to make your investments easier.

- SCHEDULE A MEETING
- GIVE US A CALL
- LEAVE YOUR DETAILS AT OUR WEBSITE
AND WE'LL GET BACK TO YOU

WE ARE:

CHERKASY AGENCY OF REGIONAL DEVELOPMENT



Ukraine, 18000, Cherkasy, 185 Shevchenko blvd.

Tel.: +38 094 985 29 32

e-mail: rda.ck.ua@gmail.com

facebook.com/rda.ck.ua/

DEPARTMENT OF REGIONAL DEVELOPMENT OF CHERKASY REGIONAL STATE ADMINISTRATION



Ukraine, 18000, Cherkasy, 185 Shevchenko blvd.

Tel.: +38 0472 37 42 60

e-mail: invest@drr-ck.gov.ua

investincherkasyregion.gov.ua